



Comune di Cerzeto

Prov. Cosenza



Progetto

Lavori Attuazione dell'Ordinanza del Capo del Dipartimento della Protezione Civile 11/04/2013 n.ro 77 in relazione al superamento della situazione di criticità conseguente ai gravissimi dissesti idrogeologici con connessi diffusi movimenti franosi verificatisi nel territorio del Comune di Cerzeto alla località "Pianette" e "Colombra"

**Completamento e messa in sicurezza del nuovo
Centro Abitato di "Cavallerizzo"**

Il Responsabile dell'Ufficio Tecnico

Ing. Saverio Capparelli

Il Sindaco Pro - Tempore

Arch. Giuseppe Rizzo

Luogo e Data

Cosenza, lì 22/07/2019

Il Progettista e D.L.

Dr. Ing. Nicolino Baffa

Elaborato

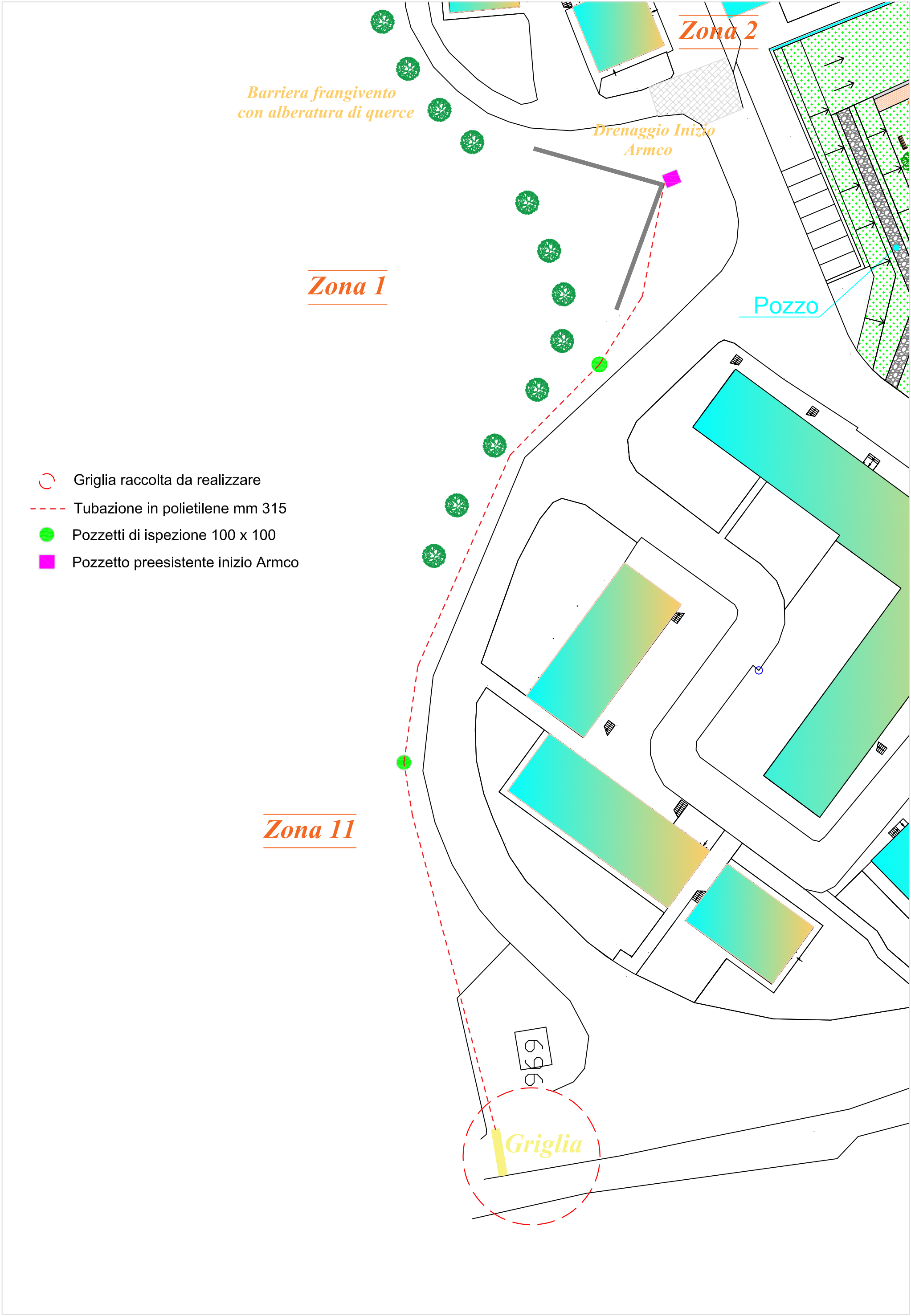
Planimetria individuazione rete raccolta
acque piovane su Via del Progresso

Tavola n.ro

13

Scala
1:500

Studio Tecnico Ing. Nicolino Baffa
Corso "L. Fera" 122 - 87100 Cosenza
Tel. e Fax 0984 36135
e - mail ing.baffa@gmail.com







Zona 2

*Barriera frangivento
con alberatura di querce*

*Drenaggio Inizio
Armco*

Zona 1

Pozzo

-  Griglia raccolta da realizzare
-  Tubazione in polietilene mm 315
-  Pozzetti di ispezione 100 x 100
-  Pozzetto preesistente inizio Armco

Zona 11

696

Griglia